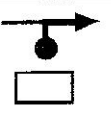

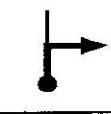

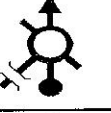

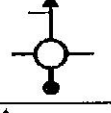
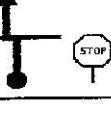
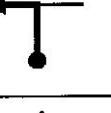
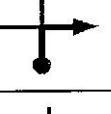
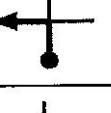
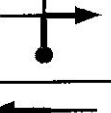
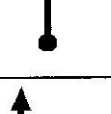
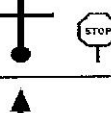
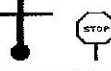


Motos contemporaines 6 juillet 08

Promenade de + - 125 km le matin

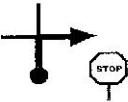
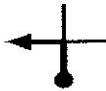


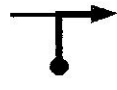
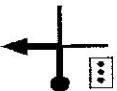

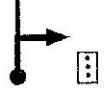


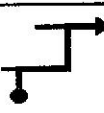
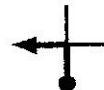

129 km l'après midi

communes traversées	n°	Km	Total	Situation	Direction
Herve	1		0		Départ Parking / Liège
	2	0,7	0,7		
	3	2,3	3		 Liège / Bruxelles
Alleur	4	18,1	21,1		 n° 32 Alleur / Loncin
	5	1,8	22,9		Othée
Xhendremael	6	2,9	25,8		1 Othée
Othée	7	2,2	28,0		
	8	0,1	28,1		Rue de Lowaige
	9	1,0	29,1		suivre la ligne Haute tension
Herstappe	10	1,5	30,6		
	11	2	32,6		
	12	0,6	33,2		Lauw 2 (traverser N 614)
	13	3	36,2		Vechmaal 2

Motos contemporaines 6 juillet 08

Promenade de + - 125 km le matin

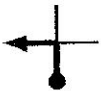
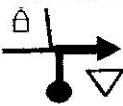

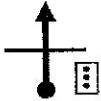

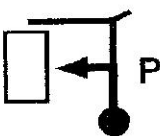
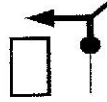






129 km l'après midi

communes traversées	n°	Km	Total	Situation	Direction
Vechmaal	I4	2,4	38,6		Ontmoeting centrum
	I5	0,4	39,0		Heers Heks
Heks	I6	1,6	40,6		Lod. Lavkistraat
Bomershoven	I7	2,1	42,7		
	I8	0,4	43,1		Borgloon
	I9	0,8	43,9		N 79 / St Truiden 15
Borgloon	20	3,7	47,6		
	2I	0,6	48,2		N 754 / Wellen 5
	22	1,7	49,9		Kuttehoven 1
vers château de Rullingen	23	1,8	51,7		Rullingen
Berlingen	24	1,7	53,4		Langstraat
	25	2,2	55,6		Oetersloven
Herten	26	0,1	55,7		Oeterslovenstraat

Motos contemporaines 6 juillet 08

Promenade de + - 125 km le matin

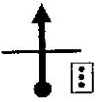
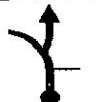
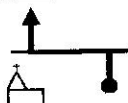
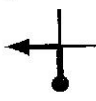
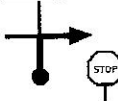








129 km l'après midi

communes traversées	n°	Km	Total	Situation	Direction
Tereiken	27	2,7	58,4		
Hoepertingen	28	1,4	59,8		Mariagaarde
	29	0,2	60		N 777 / Borgloon 4
	30	0,7	60,7		Groot-Gelmen
Groot-Gelmen	31	2,6	63,3		Mettekoven
Mettekoven	32	1,9	65,2		Martenshof Mettekovenstraat, 2 Heers 011/48 22 20
Mettekoven	33		0		
Gutschoven	34	1,7	1,7		
	35	0,9	2,6		N 784 / Borgworm 11
Veulen	36	1,6	4,2		Klein Gelmen 2
Gelinden	37	2,2	6,4		
	38	0,8	7,2		
Engelmanshoven	39	1,7	8,9		

Motos contemporaines 6 juillet 08

Promenade de + - 125 km le matin


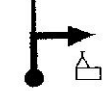
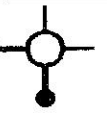
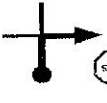


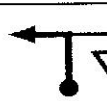
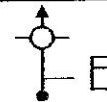




129 km l'après midi

communes traversées	n°	Km	Total	Situation	Direction
	40	0,1	9,0		Engelmanshoven (traversé N3)
Gelinden	41	0,8	9,8		driewilgenstraat
Mielen	42	2,7	12,5		
	43	0,4	12,9		Borgworm 8
Jeuk	44	3,9	16,8		N 752 / Landen 11
	45	1,8	18,6		E 40 / Hannuit 12
Kortjts	46	4,5	23,1		Hannuit 9
Gras Avernas	47	2,4	25,5		Trognée
Trognée	48	0,8	26,3		Bertrée
Bertrée	49	2,3	28,6		Poucet
	50	0,8	29,4		
Hannut	51	1,8	31,2		Helecine
	52	1,5	32,7		Thisme 3

Motos contemporaines 6 juillet 08

Promenade de + - 125 km le matin

129 km l'après midi

communes traversées	n°	Km	Total	Situation	Direction
Thisme	53	2,2	34,9		Jodogne
Jandrain-Jandrenouille	54	4,7	39,6		Orp- le-Grand
Orp-Jauche	55	2,4	42,0		Eghezée
Jauche	56	2,6	44,6		Jodogne 8
	57	0,8	45,4		Enines 2
Enines	58	1,9	47,3		Huppaye
Glimes	59	7,4	54,7		N29 / Charleroi
	60	0,1	54,8		Pompe Esso
Thorembais-les-Beguines	61	2,5	57,3		
Perwez	62	3,5	60,8		Le Mont Blanc Rue des Carrières 2, bte 1 1360 Perwez 081/ 65 80 45
	63		0		
	64	0,3	0,3		N 972 / Liernu 5

Motos contemporaines 6 juillet 08

Promenade de + - 125 km le matin

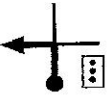





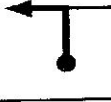

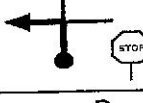
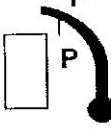
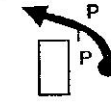


129 km l'après midi

communes traversées	n°	Km	Total	Situation	Direction
Aische en Refail	65	2,7	3,0		Aische en Refail
	66	0,3	3,3		E 42
	67	4,1	7,4		E 42
	68	0,8	8,2		20 Namêche
Leuze	69	5,4	13,6		Louvain 40
	70	0,5	14,1		Namêche 14
Franc Waret	71	8,1	22,2		Namur 10
Gelbressée	72	2,6	24,8		N 992 / Marche- les- Dames
Marche- les- Dames	73	3,2	28,0		N 959 / Namêche
Namêche	74	2,8	30,8		Vezein 4 /
Vezein	75	3,3	34,1		(embranchement entre une maison et un mur en pierres)
Sclaigneaux	76	1,7	35,8		Sclaigneaux (suivre la Meuse)
Seille	77	5,2	41,0		Bierwart 9 N921 / Ciney 25




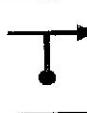

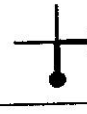
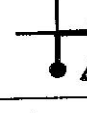



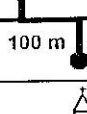


Motos contemporaines 6 juillet 08

Promenade de +- 125 km le matin

129 km l'après midi

communes traversées	n°	Km	Total	Situation	Direction
Andenne	78	0,5	41,5		Liège 44
Andenelle	79	1,2	42,7		
	80	0,2	42,9		
	81	1,4	44,3		Refuge des Marais
	82	3,3	47,6		Rue sur les Sarts
Perwez	83	1,7	49,3		Ohey 5
Matagne	84	2,7	52,0		4 Evelette
	85	2,6	54,6		
	86	0,3	54,9		N 983 / Havelange (plaque cachée par végétation)
Evelette	87	0,8	55,7		Pêcheurie L'Arc en Ciel Route d'Havelange, 103A 5350 Evelette 085/61 29 08
Evelette	88		0		
Havelange	89	5,8	5,8		18 Andenne
après Pont de Bonne	90	9,1	14,9		Ramelot 3











17/06/2008

communes traversées	n°	Km	Total	Situation	Direction
Ramelot	91	2,5	17,4		
	92	0,8	18,2		
Abée	93	1,8	20,0		
Soheit Tinlot	94	1,2	21,2		
	95	0,6	21,8		N 63 / Liège 27
	96	0,4	22,2		Fraiture 2
Fraiture	97	2,6	24,8		Clinique centre
	98	0,1	24,9		Elenelle clinique
	99	0,2	25,1		
	I00	0,2	25,3		Rue du Moulin
Moulin	I01	3,0	28,3		4 Limont / Tavier
Hody	I02	3,3	31,6		
Hody	I03	0,2	31,8		Anthismes 2

Motos contemporaines 6 juillet 08

Promenade de + - 125 km le matin

129 km l'après midi

communes traversées	n°	Km	Total	Situation	Direction
Poulseur	I04	6,6	38,4		Liège / Esneux
Esneux	I05	4,3	42,7		
Mery	I06	2,8	45,5		Trooz / Theux
Dolembreux	I07	3,7	49,2		E 25
	I08	3,1	52,3		N 62 / Trooz 4
en bas de la côte des Forges	I09	1,5	53,8		3 Trooz
Trooz	I10	3,2	57,0		N 61 / Verviers 17
Nessonvaux	I11	4,1	61,1		3 Olne
Soumagne Bas	I12	6,2	67,3		Herve 5
	I13	4,6	71,9		
Herve	I14	0,7	72,6	